


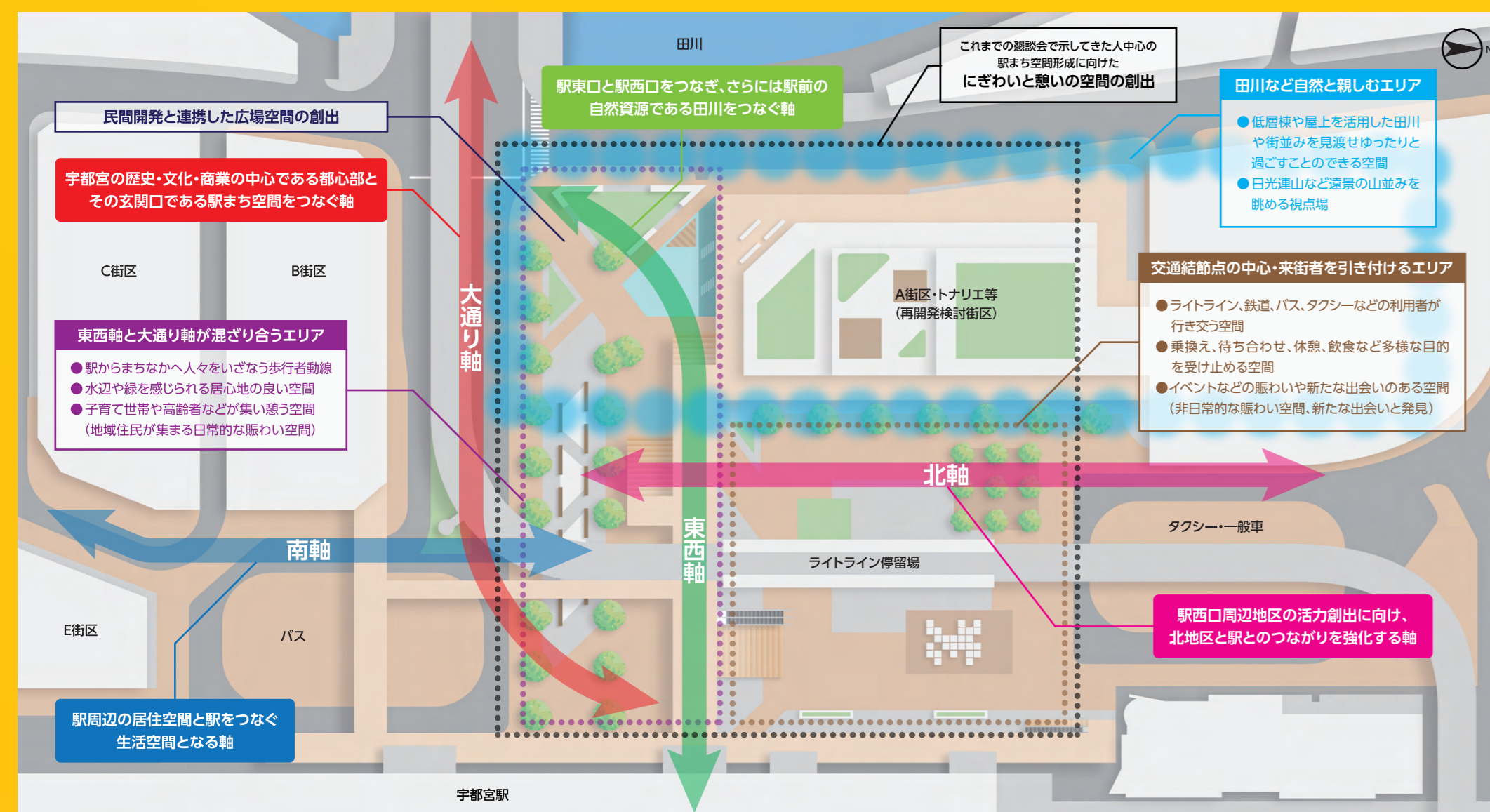

ライトラインとさらに未来へ



JR宇都宮駅西口周辺地区将来イメージ


JR宇都宮駅西口周辺地区においては、県都の玄関口にふさわしい風格と本市ならではの魅力あふれる空間を創出するため「(仮称)JR宇都宮駅西口周辺地区整備基本計画策定懇談会」などにおいて幅広く意見を伺いながら検討を進めております。この度、まちづくりに携わる関係者と将来像の共有を図り、丁寧に意見交換を重ねながら官民一体となったまちづくりを、より一層推進していくため、将来像を可視化した「イメージ図」を作成しました。

まちなかと駅をつなぐ、人とライトラインやバス、タクシーなど各交通モードと共存した人中心のウォークブルな空間



まちなかと駅をつなぐ周辺民間街区と一体となった緑あふれる人中心の居心地の良い空間

働く人や学ぶ人など多くの人が身近な水辺や緑を感じながら楽しく歩いたり、子育て世代や高齢者など幅広い世代が集い利用している



ライトライン、鉄道、バス、タクシーなどの各交通モードの利用者が行き交う新たな駅前の顔となる空間

乗り継ぎの合間に休憩や飲食など気軽に来訪者が空間を利用したり、多彩なイベントの開催など非日常的な賑わい空間として利用している

HELLO, NEW CITY.



JR宇都宮駅西口周辺地区のまちづくりについて



ライトライン駅西側延伸について

※上記のイメージ図は、JR宇都宮駅西口周辺地区の整備に向けた検討を深めていくために、これまで「(仮称)JR宇都宮駅西口周辺地区整備基本計画策定懇談会」などで議論してきた内容を基に作成したものであり、LRTの構造や駅前広場、周辺開発、交通動線などについて確定したものではありません。